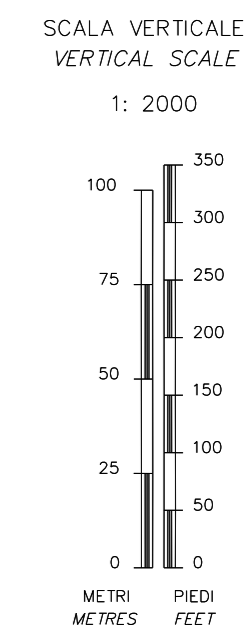
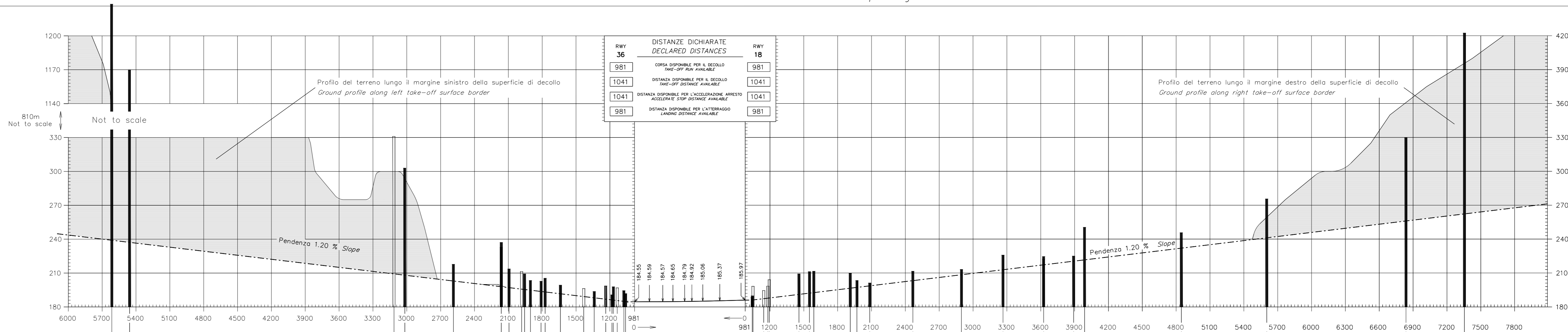


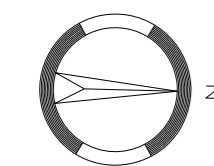
Dimensioni ed altitudine in metri  
Dimensions and elevations in metres

CARTA DEGLI OSTACOLI DI AERODROMO TIPO A OACI - Limitazioni Operative  
AERODROME OBSTACLE CHART ICAO TYPE A - Operating Limitations

ITALY - TRENTO / MATTARELLO RWY 18/36



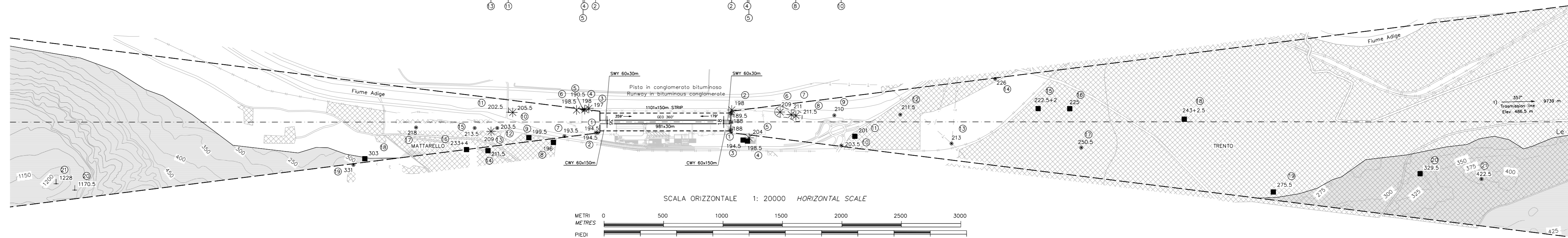
Declinazione magnetica: 1° E 2005.0  
Magnetic variation:  
Italian Magnetic Model 2005



Annual rate of change: 5' E

CONSULTARE I NOTAM PER LE ULTIME INFORMAZIONI  
CONSULT NOTAM FOR LATEST INFORMATION

LEGENDA / LEGEND	PIANTA / PLAN	PROFILO / PROFILE
Numero di identificazione / Identification number	①	①
Profilo ostacoli situati nell'area di decollo / Obstructions within the take-off flight path area		█
Profilo ostacoli situati fuori dell'area di decollo / Obstructions beyond the take-off flight path area		▬
Altitudine dell'ostacolo ed altezza dell'antenna se esistente / Obstacle altitude and antenna height if available	56+1.5	
Edificio o costruzione importante / Building or large structure	■	
Pala, torre, campanile, antenna, ciminiera / Pole, tower, spire, antenna, chimney	●	
Traffico / Traffic	⊥	
Albero o arbusto - Gruppo di alberi / Tree or shrub - Wooded areas	* * *	
Centro abitato / Built-up area	▨	
Ferrovia (uno o due binari) / Railroad (one or more tracks)	++ ++	
Linea trasporto energia elettrica - cavo sospeso / Transmission line - Overhead cable	— —	
Recinzione / Fence	— —	
Terrano sporgente dai piano ostacoli / Terrain penetrating obstruction plane	⌒	⌒



1) RILEVAMENTO MAGNETICO E DISTANZA CALCOLATI DAL FINE PISTA 18  
1) MAGNETIC BEARING AND DISTANCE COMPUTED FROM RWY END 18

Le precisioni della carta sono quelle descritte nell'Annesso 4 ICAO, Capitolo 3.9  
Accuracies on the chart are specified in ICAO Annex 4, Chapter 3.9

VARIANTI / AMENDMENT RECORD	
N.	REGISTRATO DA / ENTERED BY